

Mi ciudad con Pozito

3º de Educación Primaria

LUGAR DE REALIZACIÓN DE LA ACTIVIDAD

Recorrido por el municipio comenzando en la Fuentecilla (C/ Campomanes cruce C/ Fuentecilla) y terminado en el Parque de la Fuente de la Salud

Datos de contacto:

Teléfono: 917 091 016

educacionambiental@pozuelodealarcon.org

Material didáctico de la actividad y confirmación de asistencia:

<https://educacionambiental.pozuelodealarcon.org/>

Horarios:

Actividad: aproximadamente de 10:00 a 13:00

Aula de Educación Ambiental de 8:00 a 15:00

3h

JUSTIFICACIÓN


Recorrido que nos acerca a la historia y evolución de Pozuelo de Alarcón a través de las pistas que Pozito, nuestro amigo el zorro, va dejando a los niños y niñas.

El recorrido discurre por los parques y lugares históricos más emblemáticos del municipio, propiciando el conocimiento del entorno urbano y natural, fomentando el respeto y la empatía por su ciudad.

Esta actividad fomenta el autodescubrimiento y la participación activa en equipo.

OBJETIVOS

- Conocer algunos lugares emblemáticos de su ciudad.
- Capacitar al alumno para el ejercicio activo de la ciudadanía y fomentar la educación vial y el respeto a las normas .
- Adquisición de competencias clave, en especial “Sociales y Cívicas” y “Conciencia y expresiones culturales” contenidas en el área de Ciencias Sociales.



CONTENIDOS

- Lectura comprensiva de mapas.
- Movilidad sostenible y seguridad vial.
- La historia de los parques, calles y edificios emblemáticos.
- La enfermedad de la grafiosis como elemento modelador del paisaje.


PAPEL DEL MAESTRO

Hacer llegar a los padres el “*Díptico informativo del Aula de Educación Ambiental*”, que podéis descargar en el apartado “Actividades Formativas” de nuestra WEB.

En esta actividad, el maestro deberá proyectarles el PowerPoint de Pozito, además de crear con ellos una identificación con el nombre para el día de la actividad. Estos materiales se encuentran en la WEB (Actividades Formativas).

30 días antes de la actividad, el maestro debe rellenar la ficha de confirmación de la actividad que puede encontrar en la WEB.

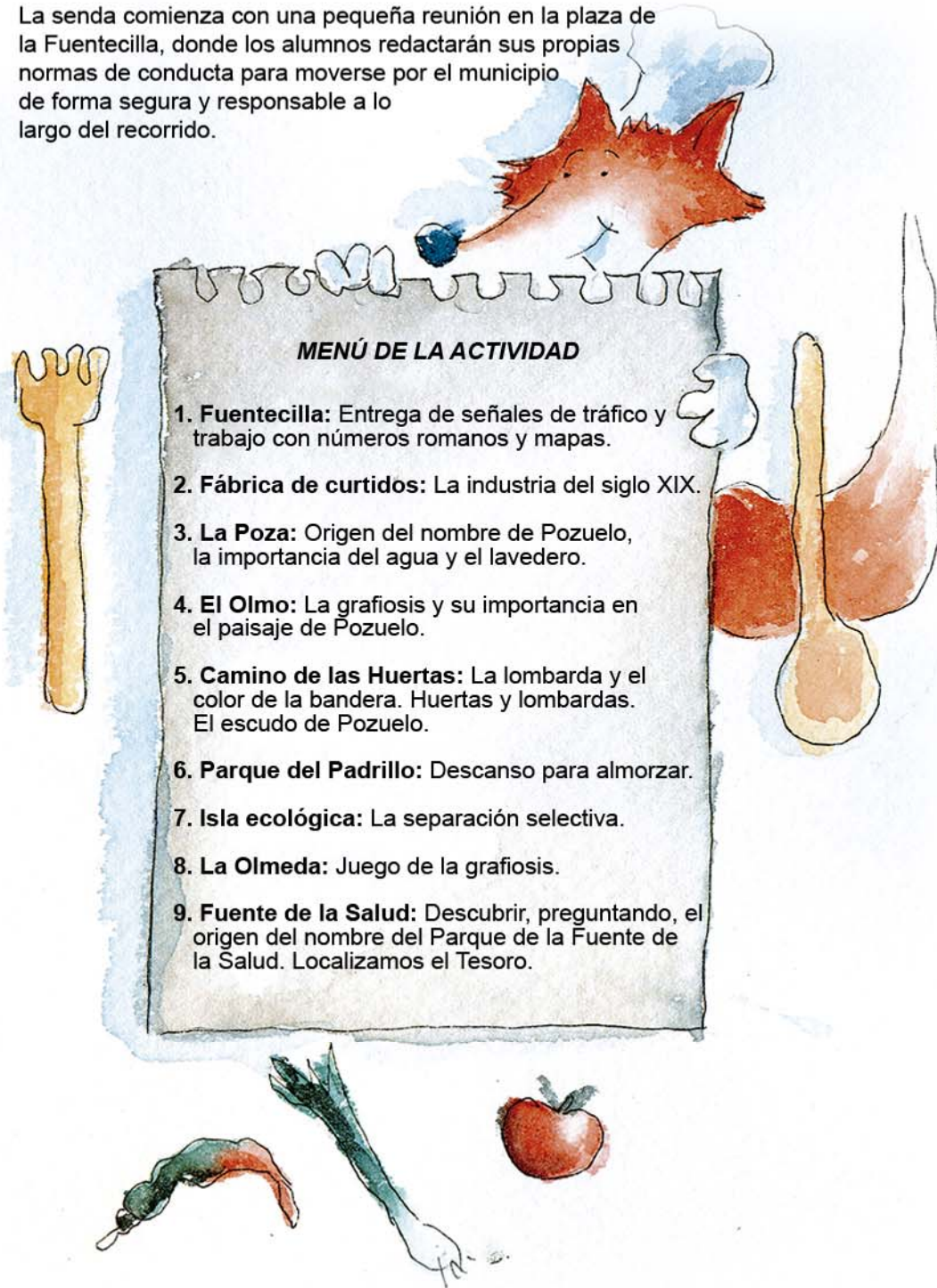
**CONFIRMACIÓN
ACTIVIDADES**



<https://educacionambiental.pozuelodealarcon.org/>

DESARROLLO DE LA ACTIVIDAD

La senda comienza con una pequeña reunión en la plaza de la Fuentecilla, donde los alumnos redactarán sus propias normas de conducta para moverse por el municipio de forma segura y responsable a lo largo del recorrido.



TRABAJO PREVIO


- Ver el PowerPoint de Pozito donde nos invita a encontrar su Tesoro.
- Trabajar los números romanos.
- Repasar las normas de conducta en un terreno urbano.
- Realizar las etiquetas identificativas de los alumnos.



Todos estos materiales los podéis encontrar en la ficha correspondiente dentro del apartado "Actividades Formativas" de la WEB del Aula de Educación.

TRABAJO POSTERIOR

Al finalizar la actividad, los alumnos encontrarán el Tesoro de Pozito, que contiene un cuadernillo descriptivo de la actividad, con todos los elementos tratados en la ruta y con juegos y trabajos para que los alumnos los realicen en el aula o en casa. El tesoro también incluye un recortable coloroeable de Pozito para cada uno de los alumnos.



RECOMENDACIONES

- Calzado cómodo, gorra y ropa adecuada a la época del año en que se realice la actividad.
- Crema de protección solar si es época de riesgo.
- Agua abundante y comida saludable (fruta, bocadillos, frutos secos), para reponer fuerzas durante la actividad.